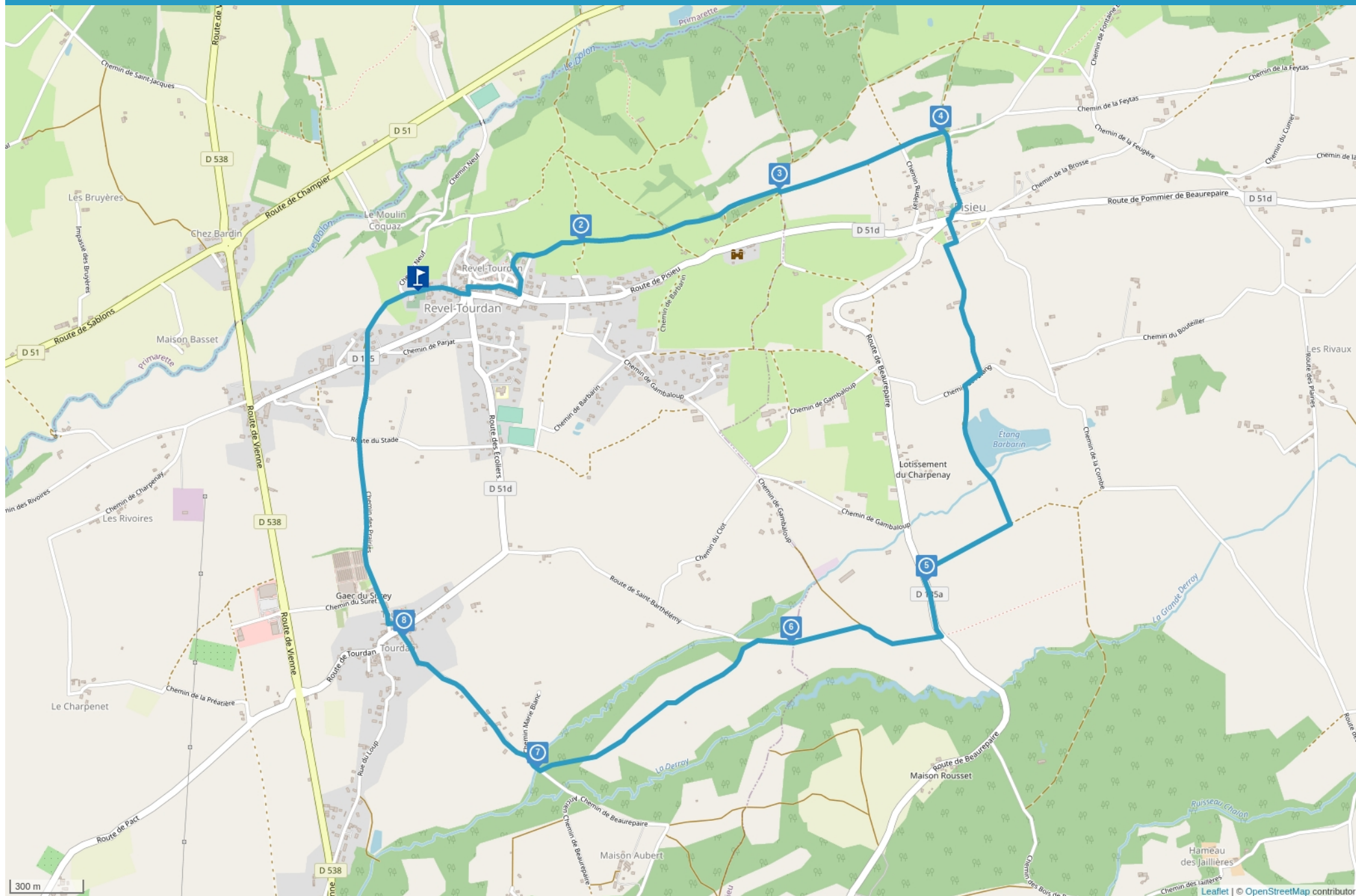


# REVEL-TOURDAN : SAUT DU CHEVALIER

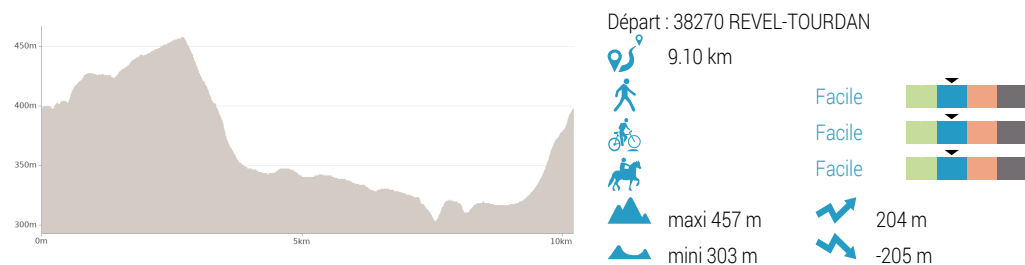


Cet itinéraire vous est fourni à titre indicatif. Cirkwi ne certifie pas la fiabilité des informations contenues dans les textes, cartes ou photos de cet itinéraire. Retrouvez plus d'infos sur [www.cirkwi.com](http://www.cirkwi.com)



Mise à jour le 14/09/16 par Office de Tourisme Terres de Berlioz et généré par [www.cirkwi.com](http://www.cirkwi.com)

# Revel-Tourdan : Saut du Chevalier



Dans des paysages variés, à la découverte de sites naturels, de points de vue sur le Vercors et la Chartreuse et du patrimoine historique du Revel-Tourdan.

Distance : 9,1 km

Durée : 2h45

Dénivelé : +176 m

Niveau : Moyen

Le saut du Chevalier est une ancienne motte cadastrale du XIe siècle, construite par un petit seigneur local. c'est un exemple caractéristique des premières fortifications de terre, réalisé au Moyen-Age. Située à proximité du prieuré de Tourdan, elle en assurait certainement la défense. Le prieuré fut créé vers le Xe siècle par les moines bénédictins de l'abbaye de St Pierre de Vienne.

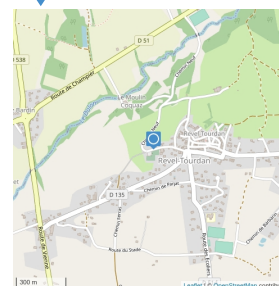
Proposé par :

Office de Tourisme Terres de Berlioz  
"Ce PDF a été généré à partir de Cirkwi, la plateforme de partage d'activités touristiques qui vous fait voyager"[www.cirkwi.com/circuit/12457](http://www.cirkwi.com/circuit/12457)



1

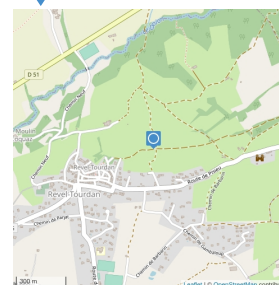
**Chemin Neuf - 38270 REVEL-TOURDAN - Altitude : 384m**



**Revel-Tourdan**

2

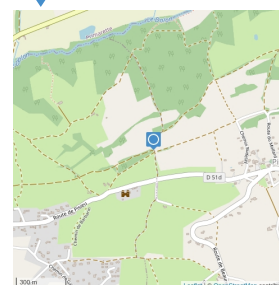
**Chemin des Grands Primarets - 38270 REVEL-TOURDAN - Altitude : 420m**



**Les Primarets**

3

**Route de Pisieu - 38270 REVEL-TOURDAN - Altitude : 437m**



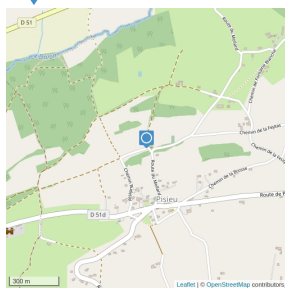
**Barbarin**

Château de Barbarin à 300m



4

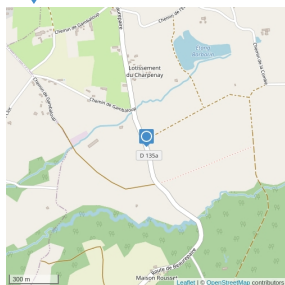
Village - 38270 PISIEU - Altitude : 456m



La Feytas de Pisieu

5

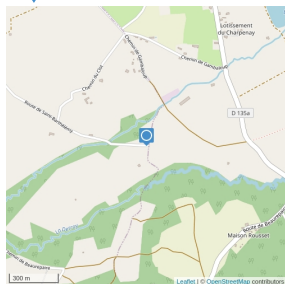
D135A - 38270 PISIEU - Altitude : 340m



Charpenay

6

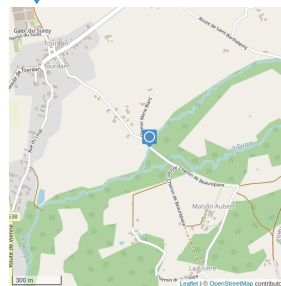
38270 REVEL-TOURDAN - Altitude : 320m



Le Châtelard

7

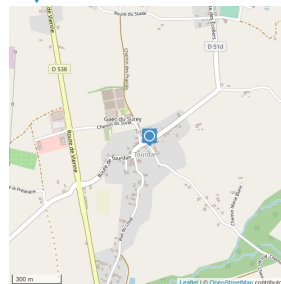
Chemin de Beaurepaire - 38270 REVEL-TOURDAN - Altitude : 300m



Saut du Chevalier

8

Chemin de Beaurepaire - 38270 REVEL-TOURDAN - Altitude : 310m



Tourdan

